

ÚZEMNÝ PLÁN OBCE NIŽNÁ

K.Ú. LOKCA
K.Ú. ŤAPEŠOVO

K.Ú. KRÁSNA HÔRKA

K.Ú. ZEMIANSKA DEDINA

K.Ú. NIŽNÁ

K.Ú. PODBIEL'

K.Ú. KRÁSNA HÔRKA

K.Ú. ORAVSKÝ BIELY POTOK

VEREJNOPROSPEŠNÉ STAVBY

1. RÝCHLOSTNEJ CESTY R3
2. PRIVÁDZAČA K CESTE R3
3. KRÍŽOVATKY NIŽNÁ SEVER S ÚPRAVOU CESTY II/59
4. KRÍŽOVATKA PODBIEL'
5. REKONŠTRUKCIA CESTY II/59
6. REKONŠTRUKCIA CESTY III/584
7. REKONŠTRUKCIA CESTY III/059 38
8. MIESTNE KOMUNIKÁCIE
9. CYKLOTRASY
10. AUTOBUSOVÁ STANICA
11. REKONŠTRUKCIA AUTOBUSOVÝCH ZASTÁVOK
12. ROZŠÍRENIE CINTORÍNA NIŽNÁ
13. KOMUNIKÁCIA SPAJAJÚCA NIŽNÚ A ZEMIANSKU DEDINU
14. REVITALIZÁCIA A DOBUDOVANIE PRIESTRANSTVA PRI AUTOB. A ŽEL. STANICI
15. REVITALIZÁCIA A DOBUDOVANIE PRIESTRANSTVA PRED KULTÚRNYM DOMOM
16. REVITALIZÁCIA A DOBUDOVANIE PRIESTRANSTVA PRED KOSTOLOM SV. GÁLA
18. ŠPORTOVÝ AREÁL
19. PLOCHA PRE ZARIADENIE SOCIÁLNEJ STAROSTLIVOSTI
20. ZBERNÝ DVOR ODPADU
21. PEŠÍ MOST CEZ RIEKU ORAVA
22. PRÍSTAV PRE SPLAVOVANIE RIEKY ORAVA
23. ROZŠÍRENIE PEŠEJ KOMUNIKÁCIE O CYKLISTICKÝ CHODNÍK
24. REKONŠTRUKCIA ŽELEZNIČNÉHO PRIECESTIA
26. ZÁKLADNÁ A MATERSKÁ ŠKOLA
27. SPOJENÁ ŠKOLA
28. ZDRAVOTNÉ STREDISKO
29. OBECNÝ ÚRAD A KULTÚRNY DOM
30. POŽIARNA ZBRONJICA
31. VVN VEDENIE
32. VN VEDENIE
33. TRAFOSTANICE
34. 110/22 kV ROZVODŇA
35. ORAVSKÝ SKUPINOVÝ VODOVOD
36. VODOJEM
37. VTL ORAVSKÝ PLYNOVOD
38. REGULÁČNÁ STANICA PLYNU
39. ČISTIČKA ODPADOVÝCH VÔD
40. SKUPINOVÁ KANALIZÁCIA SKK TRSTENÁ - TVRDOŠÍN - NIŽNÁ
41. ZDROJ TEPLA - TEPLÁREŇ
42. TEPLOVOD
43. KOMUNIKÁCIA SPAJAJÚCA UHLISKÁ A NIŽNANSKÝ MLYN
44. VODOZÁDRŽNÉ OPATRENIA - POŽIARNE NÁDRŽE
45. VEREJNÉ IHRISKO

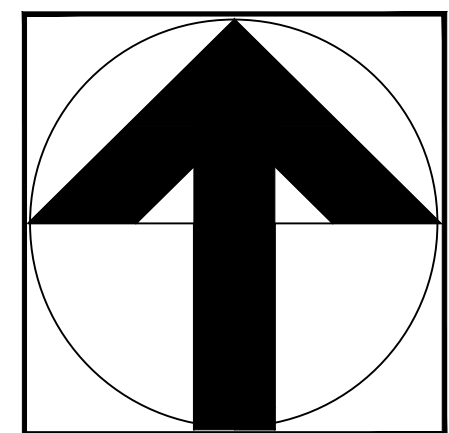
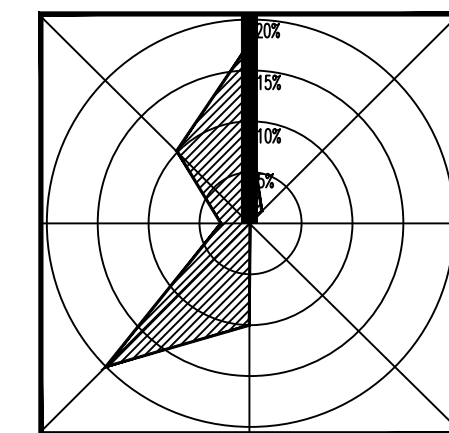

PAMÄTIHODNOSTI OBCE

- a - KOSTOL SV. ANNY V ZEMIANskej DEDINE
- b - NIŽNANSKÝ MLYN V STUDENEJ DOLINE
- c - KRÍŽ PRI AUTOBUSOVEJ STANICI
- d - KRÍŽ PRI POŽIARNEJ ZBRONJICI
- e - KRÍŽ PRI VSTUPE DO OBCE OD PODBIELA
- f - KRÍŽ NA CINTORÍNE V ZEMIANskej DEDINE

LEGENDA:

	HRANICA RIEŠENÉHO ÚZEMIA
	HRANICA KATASTRÁLNEHO ÚZEMIA
	PLOCHY VEREJNOPROSPEŠNÝCH STAVIEB
	OZNAČENIE VEREJNOPROSPEŠNÝCH STAVIEB
	HRANICA ČHA RIEKY ORAVA
	NÁRODNÁ KULTÚRNA PAMIATKA
	ÚZEMIE S POTREBOU PODROBNÉHO RIEŠENIA (ÚPN-Z, UŠ)
	OCHRANNÉ PÁSMA

	PLOCHY RODINNÝCH DOMOV
	PLOCHY BYTOVÝCH DOMOV
	PLOCHY OBČIANSKEJ VYBAVENOSTI
	PLOCHY POLYFUNKČNÉ - BÝVANIE + OBČIANSKA VYBAVENOSŤ
	PLOCHY POLYFUNKČNÉ - OBČIANSKA VYBAVENOSŤ + ZELEN' + DOPRAVA
	PLOCHY ŠPORTU
	PLOCHY POLYFUNKČNÉ - ŠPORT + VEREJNÁ ZELEN'
	PLOCHY REKREÁCIE
	PLOCHY POLYFUNKČNÉ - BÝVANIE + REKREÁCIA
	PLOCHY POĽNOHOSPODÁRSKEJ VÝROBY
	PLOCHA AGROTURISTIKY
	PLOCHY VÝROBY A SKLADOV



STAVOPROJEKT s.r.o. PREŠOV		STAVBA: NIŽNÁ - ÚZEMNÝ PLÁN OBCE		
ZODPOVEDNÝ PROJEKTANT: ING. ARCH. JÁN KRASNAY		OBSTARÁVATEĽ: OBEC NIŽNÁ, NOVÁ DOBA 506, 027 43 NIŽNÁ		
SPRACOVATEĽ: ING. ARCH. JÁN KRASNAY		SPRACOVATEĽ: STAVOPROJEKT s.r.o., JARKOVÁ 31, 080 01 PREŠOV		ČÍSLO VÝKRESU:
VEDÚCI PROJEKTANT: ING. ARCH. JÁN KRASNAY		STUPEŇ: ČISTOPIS		
MIERKA: 1 : 20 000	FORMÁT: 6xA4	OBSAH: SCHÉMA ZÁVÄZNÝCH ČASŤÍ ÚPN OBCE NIŽNÁ		
DÁTUM: 10.2014	Č. ZÁK.: 13058			